


**TOTAL EXTENT (LEAST EXTENT AS PER DOCUMENT) : 3440 SQ.M**  
**ROAD AREA : 982 SQ.M**  
**NO.OF.PLOTS : 27 Nos.**

**NOTE:**

- 1.SPLAY - 1.5M X 1.5M
- 2.MEASUREMENTS ARE INDICATED EXCLUDING SPLAY DIMENSION
3.  ROAD AREA WAS HANDED OVER TO THE LOCAL BODY VIDE GIFT DEED DOCUMENT NO.9944/2018, DATE: 27.08.2018, @ SRO AVADI.

**CONDITIONS :**

**(I)DR RULE NO : 29 (11)**






THE COST OF LAYING IMPROVEMENTS TO THE SYSTEMS IN RESPECT OF ROAD, WATER SUPPLY, SEWERAGE, DRAINAGE OR ELECTRIC POWER SUPPLY THAT MAY BE REQUIRED AS ASSESSED BY THE COMPETENT AUTHORITY SHALL BE BORNE BY THE APPLICANT.

(2) CERTIFICATE ISSUED BY THE TAHSILDAR,AVADI IN LETTER NO.303/2018/B1,DATED;14.02.201

திருவள்ளூர் மாவட்டம், ஆவடி வட்டம், திருநின்றவூர் குறுவட்டம், திருநின்றவூர் "அ" கிராமம், பட்டா எண்.10885-ன்படி புல எண்.182/4 மற்றும் 182/2 ஆகியவற்றின் வீட்டு மனைகளாக பிரிக்க உள்ள மனைகளின் நடுவே புல எண்.182/3, 0.05.5 ஏர்ஸ் பரப்பளவில் செல்லும் வரவு வாய்க்காலின் ஊடே வாய்க்காலின் பாதிப்பு ஏதுமில்லாமல் கல்வெட்டு அமைக்க தடையேதுமில்லை என்று தடையில்லா சான்று வழங்கப்படுகிறது என வட்டாட்சியர், ஆவடி வட்டம் திருவள்ளூர் மாவட்டம், அவர்களிடமிருந்து சான்று பெறப்பட்டுள்ளது.

LOCAL BODY IS REQUESTED TO OBTAIN NOC FROM PWD ON INUNDATION POINT OF VIEW AND FOR CONSTRUCTION OF CULVERT ACROSS THE CHANNEL AND TO COMPLY THE SAME BEFORE SANCTION THE LAYOUT.

**LEGEND :**

-  SITE BOUNDARY
-  ROADS GIFTED TO LOCAL BODY
-  EXISTING ROAD
-  CHANNEL
-  NO DEVELOPMENT AREA

**CONDITION:-**  
 THE LAYOUT APPROVAL IS VALID SUBJECT TO OBTAINING SANCTION FROM THE LOCAL BODY CONCERNED

**P.P.D** NO **66**  
**L.O** **2018**

**APPROVED**

VIDE LETTER NO : L1 / 2868 / 2018  
 DATED : 22 / 10 / 2018

**OFFICE COPY**

FOR MEMBER SECRETARY  
 CHENNAI METROPOLITAN  
 DEVELOPMENT AUTHORITY

**THIRUNINDRAVUR TOWN PANCHAYAT**  
**LAYOUT OF HOUSE SITES IN S.No. 182/4 OF THIRUNINDRAVUR 'A' VILLAGE.**

SCALE-1:800 (ALL MEASUREMENTS ARE IN METRE)

